












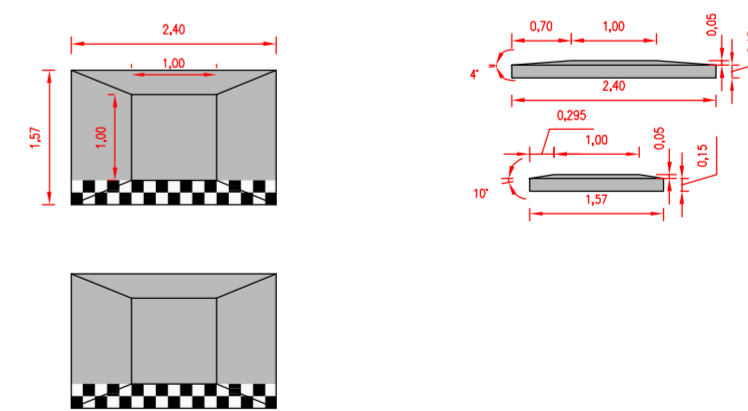



**MERKINTÖJEN SELITYS:**

-  ASFALTI-PÄÄLLYSTEINEN AJORATA, AB 16/100 SEKÄ ABK 22/125
-  ASFALTI-PÄÄLLYSTEEN POISTO PÄÄLLYSTETTÄVÄN ALUEEN ULKOPUOLELLA
-  ASFALTI-PÄÄLLYSTEINEN JALKAKÄYTTÄVÄ JA PYÖRÄTIE, AB 11/100
-  GRANIITTINEN REUNAKIVI, NÄKYMÄ 10 CM. KURUN HARMAA RAAKAREUNAKIVI S170 MADALLETTU GRANIITTINEN REUNAKIVI, NÄKYMÄ SUOJATEIDEN YHTEYDESSÄ 0 CM (JK+PP) TAI ENINTÄÄN 3 CM (JK). REUNAKIVILINJAN KORKEUSEROT TASOITETAAN N. METRIN MATKALLA ALASLASKUJEN PAISSA
-  JALKAKÄYTTÄVÄN TAI PYÖRÄTIEEN REUNALINJA (PÄÄLLYSTEEN REUNA)
-  HUOMIORAITA, KAHDEN KIVEN LEVYINEN BETONIKIVIRAITA, LEVEYS 0,28 M, VALKOINEN KARTANO-KIVI TIILILADONNALLA
-  PIENNAR
-  NYKYINEN JÄTEVESIEMÄRI/TARKASTUSKAIVO UMPIKANSISTOLLA
-  NYKYINEN HULEVESIEMÄRI/TARKASTUSKAIVO UMPIKANSISTOLLA
-  NYKYINEN VESIOHJO/VENTTIILIKAIVO UMPIKANSISTOLLA
-  NYKYINEN HULEVESIEMÄRI/HULEVESIKAIVO RITLÄKANSISTOLLA
-  NYKYINEN VALAISINPYLVÄS
-  UUSI VALAISINPYLVÄS

**DETALJI 1:20  
TYNYHIDASTE-ELEMENTTI**



Tässä suunnitelmassa on käytetty ETRS-GK24/N2000 taso- ja korkeuskoordinaatistoa

 <b>TAMPEREEN KAUPUNKI</b> KAUPUNKIYMPÄRISTÖN PALVELUALUE	Kaupunkiympäristön rakennuttaminen ja ylläpito	
	Diaarinumero: TRE-974/10.03.02/2024	
<b>VUOREKSEN PUISTOKATU</b> HONKAKUUSENKADUN LIITYMÄ		
<b>VUORES</b> TILAPAISET LIIKENNÄJÄRJESTELYT JA LINJA-AUTOPYSÄKKEIDEN MUUTOSTYÖT VUOREKSEN PUISTOKADUN JA HONKAKUUSENKADUN LIITYMÄSSÄ		
KATU/RAKENUSSUUNNITELMA ASEMAPIIRUSTUS 1:500 DETALJI 1:20		
<b>Kuntatekniikan suunnittelu</b>	Piirt. Joni Vuoristo Suunn. Joni Vuoristo Tark.	Piir.no 1/22533/1